























Rekenhof Cour des comptes

Rue de la Régence, 2
Regenschapsstraat, 2
1000 Bruxelles / Brussel
02 / 551 88 11
www.ccrek.be

- Royale / Koning
  **T 92 93 B 33 38 71 95**
- Parc / Park
  **M 1 5 T 92 93 B 29 63 65 66**
- Porte de Namur / Naamsepoort
  **M 2 6 B 33 34 54 64 71 80**
- Gare Centrale / Centraal Station
  **M 1 5 B 29 38 52 63 65 66 71 89**

- ### Légende / Legende
-  Accès piétons
Toegang voor voetgangers
 -  Accès PMR
Toegang voor PBM
 -  Parking
 -  Parking vélos
Fietsuitrustingen
 -  Parking livraisons
Leveranciers parking
 -  Voiture partagée : Cambio
Autodelen: Cambio
 -  Vélo partagé : Villo!
Fietsdelen: Villo!
 -  Metro
 -  Tram
 -  Bus
 -  Piste cyclable
Fietspad


Avec le soutien de
Met de steun van



BRUXELLES MOBILITÉ
BRUSSELS MOBILITEIT

SERVICE PUBLIC RÉGIONAL DE BRUXELLES
GEWESTELIJKE OVERHEIDSDIENST BRUSSEL

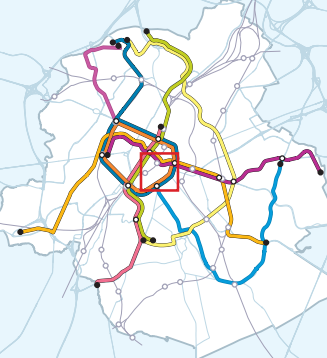
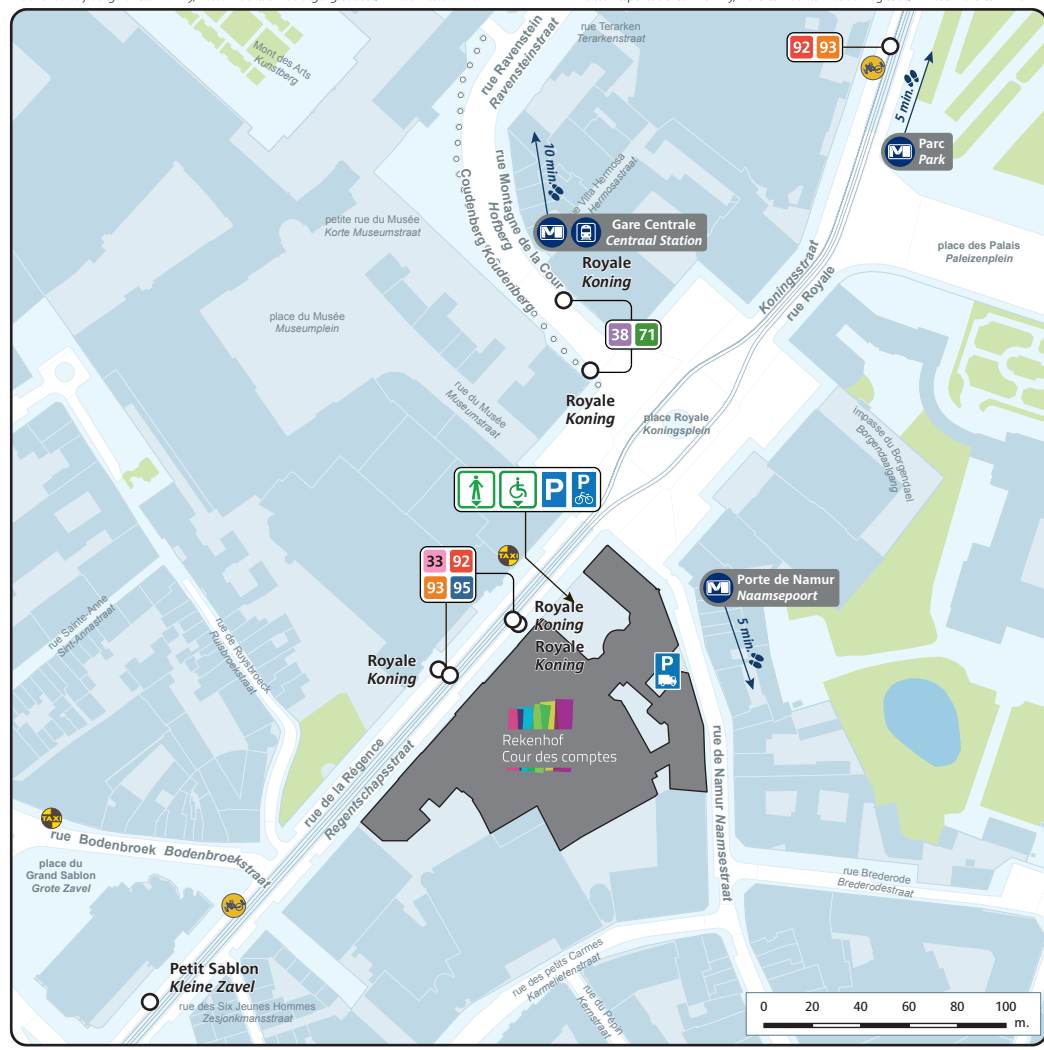
Réalisé au moyen de :
Verwezenlijkt met:



Urbis
digital mapping
cib3-cib3g

Cartographie: STIB-SMN
Cartografie: MVB-SMVN

n° 149
Édition / Uitgave
06.2022
Réseau / Netwerk
03.2022

Verantwoordelijke uitgever: Camille Thiry, Brussel Mobiliteit - Vooruitgangstraat 80/1 - 1035 Brussel - © 2022
 Editeur responsable: Camille Thiry, Bruxelles Mobilité - rue du Progrès 80/1 - 1035 Bruxelles - © 2022

Jonction ferroviaire Nord-Midi / Noord-Zuid spoorwegverbinding

Bruxelles-Midi Brussel-Zuid

Gare du Midi Zuidstation 2'

M 2 Elisabeth 4'

M 6 Elisabeth 4'

Louise Louiza 2'

T 92 Schaarbeek Gare Schaarbeek Station 4'

T 93 Stadion Stade 4'

Royale Koning 1'

Itinéraire Reisweg 1 ±13' = 8' 5'

Bruxelles-Central Brussel-Centraal

Gare Centrale Centraal Station 2'

B 38 Héros Helden 3'

B 71 Delta 3'

Royale Koning 2'

Avec la STIB Met de MIVB ±7' = 3' 4'

À pied Te voet ±10'

Bruxelles-Nord Brussel-Noord

Gare du Nord Noordstation 2'

T 3 Churchill 4'

T 4 Stalle P 4'

Louise Louiza 2'

B 38 Héros Helden 7'

B 71 Delta 7'

Royale Koning 2'

±17' = 11' 6'

Brussels Airport

Bruxelles-Nat-Aéroport Brussel-Nat-Luchthaven 2'

Les trains en direction de :
La Panne
Quévy
Gand-Saint-Pierre
Nivelles
IR 17'

Treinen met bestemming:
De Panne 2'
Quévy
Gent-Sint-Pieters
Nijvel

Bruxelles-Central Brussel-Centraal 2'

Gare Centrale Centraal Station 2'

B 38 Héros Helden 3'

B 71 Delta 3'

Royale Koning 2'

±26' = 20' 6'

Gare du Midi Zuidstation 2'

M 2 Elisabeth 5'

M 6 Elisabeth 5'

Porte de Namur Naamsepoort 5'

Itinéraire Reisweg 2 ±12' = 5' 7'

Voiture partagée Autodelen

La station la plus proche est :
De dichtstbijzijnde station is:

Porte de Namur Naamsepoort
Boulevard du Régent, 6
Regentlaan, 6
1000 Bruxelles / Brussel

www.cambio.be
02 / 227 93 02

Vélo partagé Fietsdelen

Les stations les plus proches sont :
De dichtstbijzijnde station zijn:

Palais Paleis
Rue Royale, 14
Koningsstraat, 14
1000 Bruxelles / Brussel

Sablon Zavel
Rue de la Régence, 20
Regentschapsstraat, 20
1000 Bruxelles / Brussel

www.villo.be
078 / 05 11 10

Fréquences / Frequenties

Lignes / Lijnen		PM	C	PS
Royale / Koning				
B 33	Louiza - Dansaert Louise - Dansaert	6	8	6
B 38	Gare Centrale - Héros Centraal Station - Helden	6	8	6
B 71	De Brouckère - Delta	5	7'30	5
T 92	Schaerbeek Gare - Fort-Jaco Schaarbeek Station - Fort-Jaco	6	8	6
T 93	Stade - Legrand Stadion - Legrand	5	7'30	5
B 95	Grote Markt - Wiener Grand-Place - Wiener	5	7'30	5
Parc / Park				
M 1	Stokkel - Weststation Stokkel - Gare de l'Ouest	5	7'30	5
M 5	Erasmus - Herrmann-Debroux Erasmie - Herrmann-Debroux	5	7'30	5
B 29	Hof ten Berg - De Brouckère	12	12	12
B 63	Centraal Station - Begraafplaats van Brussel Gare Centrale - Cimetière de Bruxelles	9	15	9
B 65	Machelen - Centraal Station Machelen - Gare Centrale	8	12	8
B 66	Péage - Gare Centrale Toi - Centraal Station	9	15	9
Correspondance(s) Aansluiting(en)		T 92 93		
PM = Heure de pointe du Matin / Ochtendspits		Attente maximum		
C = Heure creuse / Daluren		Maximum wachttijd		
PS = Heure de pointe du soir / Avondspits				

Alternatives / Alternatieven

Parking de transit :
CERIA, Kraainem, Delta, Herrmann-Debroux, Roodebeek, Stalle, Reyers.

Payant :
Arts-Loi, Toison d'Or, Simonis

Transit parking:
COOV, Kraainem, Delta, Herrmann-Debroux, Roodebeek, Stalle, Reyers.

Betalend:
Kunst-Wet, Guldenvlies, Simonis

“Arrêt possible” dans la cour intérieure rue de la Régence n°2
Se présenter à l'accueil

“Stilstaan mogelijk” op de binnenkoer Regentschapstraat, 2
Zich aanmelden bij het onthaal.

Plusieurs ICR (Itinéraire Cyclable Régional) passent à proximité de la Cour des comptes
Plus d'informations sur le site www.bruxellesmobilite.irisnet.be

De Rekenhof ligt langs verschillende GFR (Gewestelijke fietsroutes). Zie reisweg op het plan. Meer informatie op de website www.mobielbrussel.irisnet.be

Possibilité de prendre un taxi aux gares de Bruxelles-Midi, Bruxelles-Central et Place Royale

Het is mogelijk een taxi te nemen aan de stations Brussel-Centraal en Brussel-Zuid en op het Koningsplein.